


Rutas Cicloturistas Castellón

#CastellónEscenarioDeportivo



Sant Mateu
Sant Mateu





El emperador Augusto finalizó en el año 2 a.C. la Vía Augusta, la más importante carretera de Hispania, la Península Ibérica en tiempos del Imperio Romano. La **Vía Augusta** unía desde los Pirineos hasta el puerto de Cádiz, con numerosos puntos de descanso. Entre ellos destacaba Sant Mateu, como punto de descanso entre los puertos de València y de Barcelona.

Sant Mateu parece que fue una de las localidades de nuestra provincia en la época romana, como también en la Reconquista, al nombrarse sede de la **Orden Templaria** de la Contesa. Esa historia nos obliga a aprovechar nuestro fin de semana cicloturista para visitar la Iglesia de San Pedro, del Siglo XIII y arquitectura ro-

mánica; el tramo de la antigua muralla conservado en la calle Juheus; la Fuente del Ángel en la Plaza Mayor, del siglo XIV; o el Palacio de los Villeros; del siglo XVI.

Aunque lo mejor es dedicarle unas horas a recorrer con calma todo el municipio y trasladarse a una arquitectura de otros siglos: el estilo renacentista como el Palacio de los Villeros, el gótico de la Casa de los Borrull y el románico de la Iglesia de San Pedro se relevan en un municipio que es un libro de historia al aire libre, todo el pueblo está declarado Bien de Interés Cultural.

Sant Mateu es un municipio con mucho **turismo**, lo que le acompaña de una **oferta gastronómica** bastante amplia. El plato típico de la zona es la "**olleta de**


capellá", un guiso elaborado con productos de la zona. El conejo de la zona acompañado de algún vino del Alt Maestrat también es una buena opción para conocer la idiosincracia de Sant Mateu.





El Restaurant Farga (Ermita de la Mare de Deu dels Angels), el Restaurant el Portal (Calle de la Fira), o cualquiera de los restaurantes de la **Plaça Major**, como el Ka Nostra; serán una buena opción para comer platos típicos de Sant Mateu.

¿Hotel, o casa Rural? Cuando pensamos **dónde dormir** en Sant Mateu ya tiene la dimensión suficiente como para ofrecerte diferentes posibilidades para pasar la noche. En el mismo municipio tienes tanto casas rurales como Turismaestrat, la Casa Rural Font de Morella (de precios accesibles), o la Casa Rural Les Caixes (de una dimensión mayor, óptimo para escapadas familiares); si prefieres hotel: el hotel la Montesa o la Perdi pueden satisfacer tus necesidades.



La etapa

06

Nivel: Medio 

Distancia: 77 km 

Castellón norte 

Desnivel acumulado: 851 m 

descento te reencontrarás con la CV10, por donde girarás para buscar de nuevo Sant Mateu por una zona de masías con algunos tramos exigentes.

El final del recorrido en la ermita de Nostra senyora dels Àngels culminará con un repecho de 1 kilómetro al 9% donde podrás apretar una última vez por hoy a tus piernas y disfrutar de las magníficas vistas.



Salida ya moderadamente exigente, casi 80 kilómetros por la zona del **Baix y l'Alt Maestrat** con bastantes metros de desnivel acumulado, si ya has empezado a coger ritmo, te servirá para ver hasta dónde llegas.

Salimos de Sant Mateu hacia **Xert** por una CV132 que, sin grandes pendientes, sí nos supondrá el desnivel suficiente para impedirnos rodar con comodidad. Desde Xert tomamos la N232 hasta el desvío con la CV138, dirección a **Cati**; sin prácticamente ningún metro de pendiente o ni de descenso. A la salida de Cati te encontrarás con un repecho atragantador de 2 kilómetros.

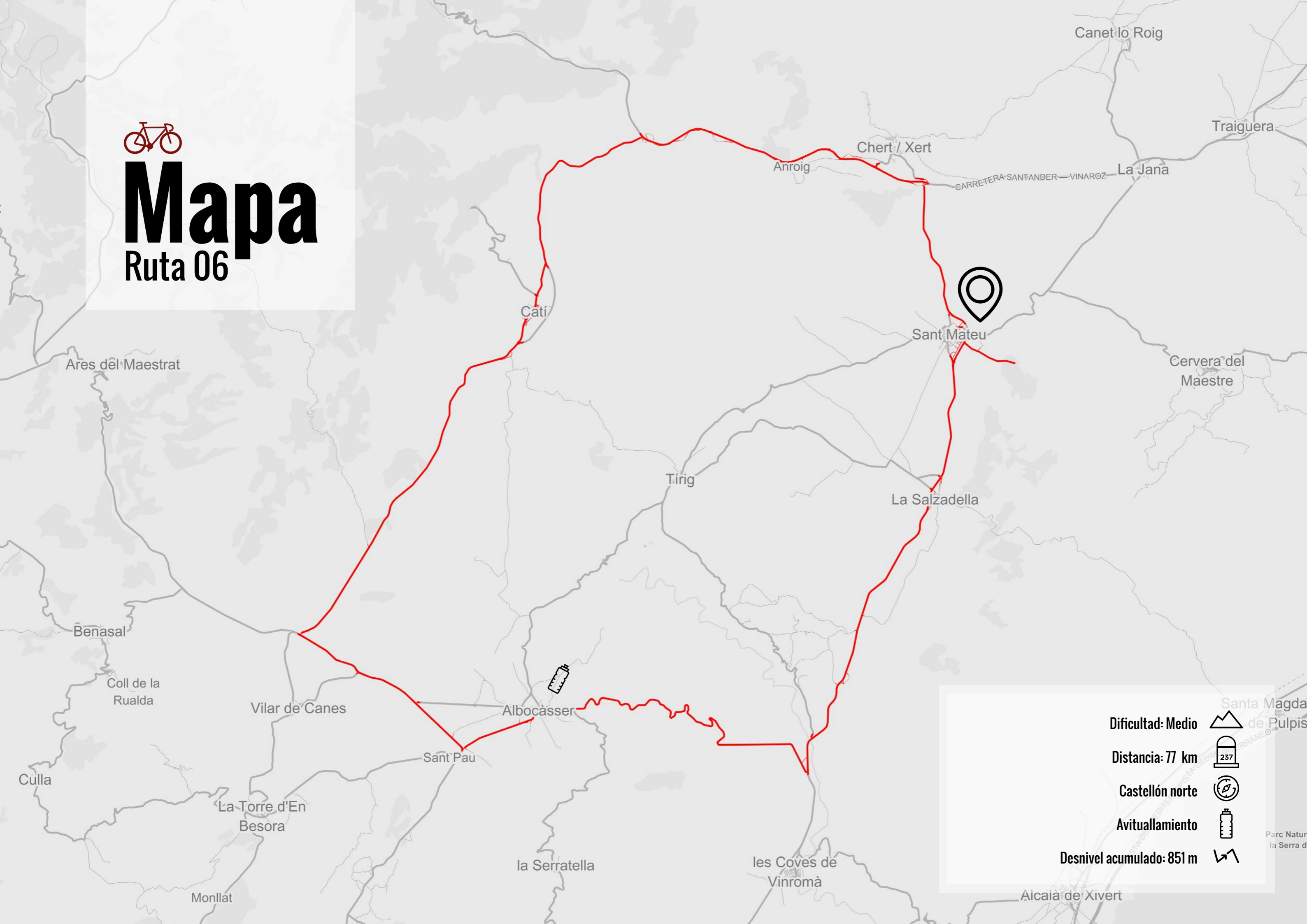
Una vez lo superes, ya podrás disfrutar de carretera cómoda y descenso en dirección a **Albocàsser**. Por la CV129 y con prácticamente todo tramo de





Mapa

Ruta 06



Dificultad: Medio

Distancia: 77 km

Castellón norte

Avituallamiento

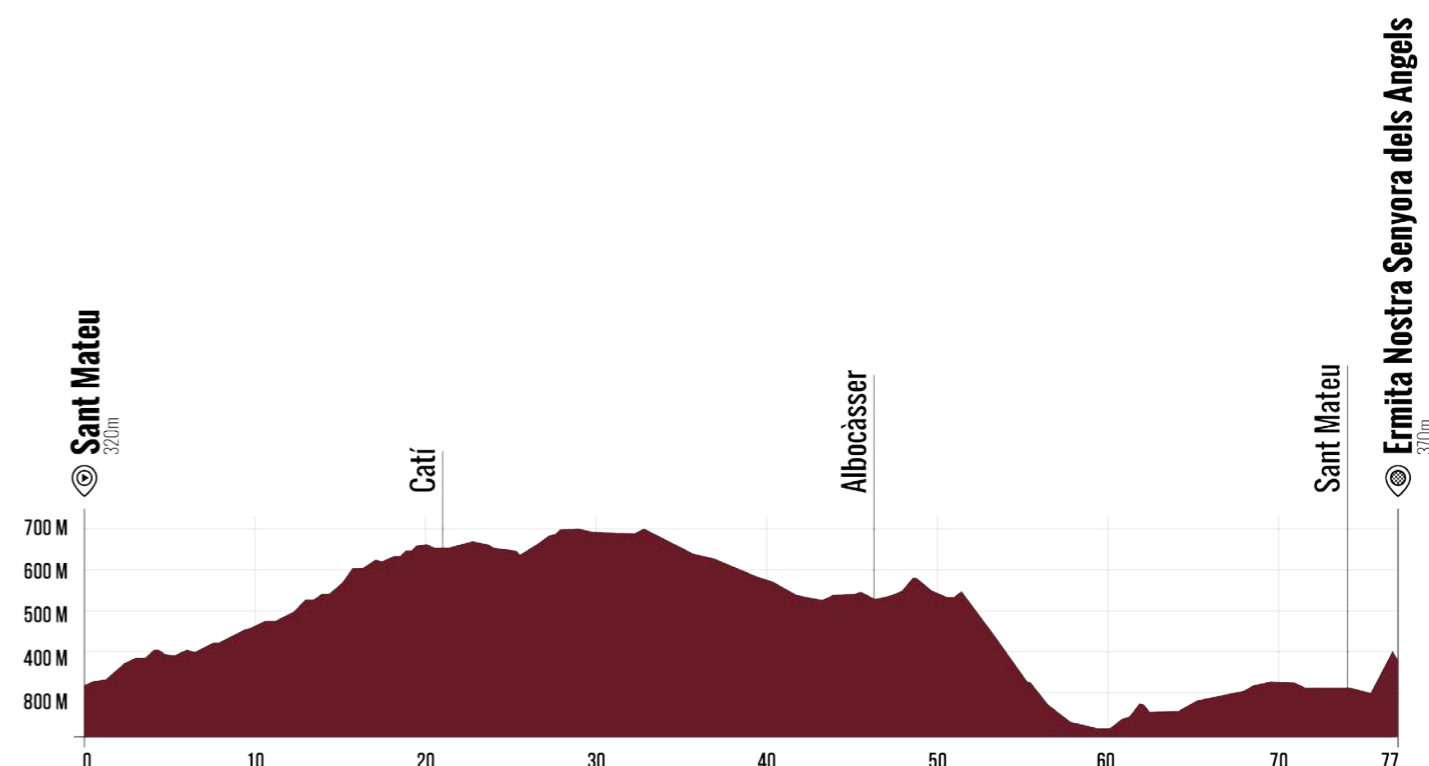
Desnivel acumulado: 851 m

La Ruta: Rutómetro y altimetría



Rutómetro
Altimetría

DIRECCIÓN	KM
Salida Sant Mateu, plaza Mayor	0
Derecha por carrer de Morella	0.1
Plaza de la Mare de Déu de la Font	0.2
A la derecha por la CV-130.	0.9
Giro a la izquierda en CV-132	5.6
Incorporación a la N-232	5.7
Continuar por la N-232	15.4
Giro a la izquierda CV-128	15.5
Catí	23.5
Continuar por CV-128	37.2
Giro a la derecha en CV-15	37.2
Continuar por CV-165	39.4
Continuar por CV-15	39.4
Giro a la izquierda por CV-164	43.5
Albocàsser	46
A la derecha en calle San Juan	46.2
Continuar por calle la Font	46.4
Continuar por avenida Jaime I	46.5
Continuar por CV-129	47.3
A la izquierda en CV-10	59
La Salzadella	68.4
Continuar por CV-10	70.1
Sant Mateu	73.1
Continuar por avenida Constitución	73.6
Giro derecha camino Rossinyol	73.7
Giro derecha avenida Nostra Senyora dels Àngels	73.9
Llegada a la Ermita de Nostra Senyora dels Àngels	76.5





Xert (Kilómetro 6). Localidad de menos de 1000 habitantes con un portón eclesiástico del Siglo XIII en la ermita de Sant Marc de la Barcella.

Catí (Kilómetro 23). Pueblo a más de 1000 metros de altitud, con una arquitectura gótica del Siglo XV como la Iglesia de San Pedro de Verona, o la Casa de la Vila.

5. Albocàsser (Kilómetro 46). Zona de almendros, iglesias góticas del siglo XV y carnes a la brasa. Puede ser una buena opción para comer si haces coincidir tu salida en ese horario: el Mesón Mele o el Restaurant el Molí seguro que te ayudan a recuperar fuerzas para volver a Sant Mateu.

1, 2. Localidad de Sant Mateu.

3 4 y 6. Subida a la Ermita de Nostra Senyora del Angels.



DIPUTACIÓ
D E
CASTELLÓ

